

**Bauwerk 0-2**  
Stützmauer (Gabionenwand)

**Baukm 0+142 – 0+210 rechts der B 173**  
südlich der Verbindungsrampe

Länge: 82,00 m Höhe: < 4,40 m

**Bauwerk 0-1**  
Brücke im Zuge der B 173 über die Rampe

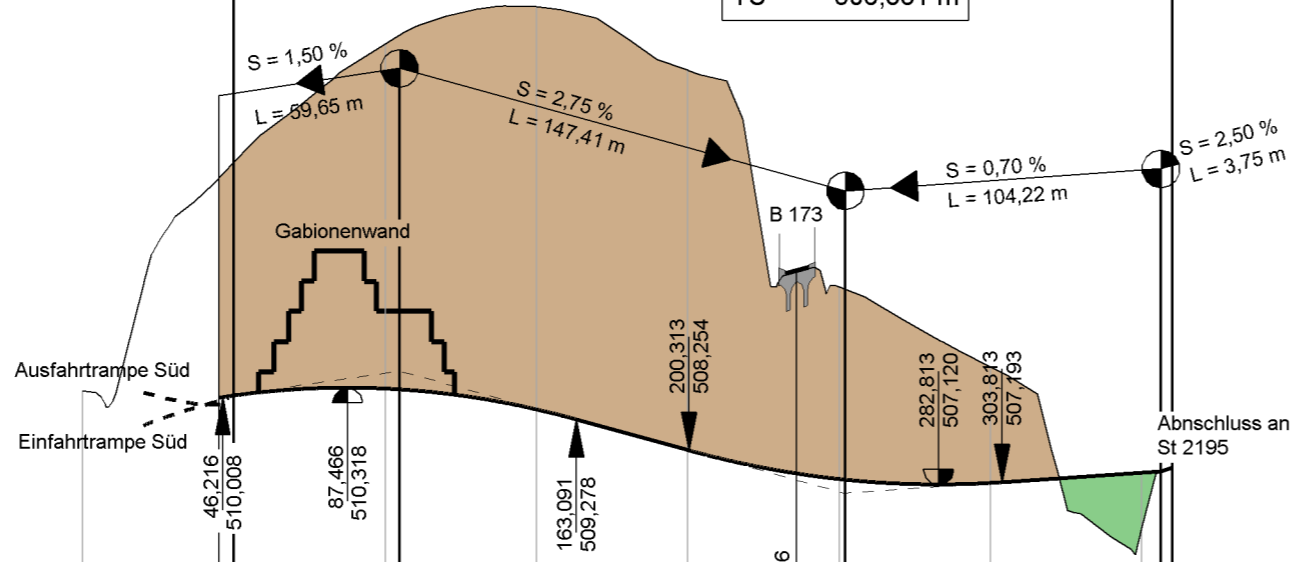
**Baukm 0+099**  
KrW = 83,55 gon LW = 29,50 m  
BzG = 19,10 m LH ≥ 4,70 m

Anschluss an AS Naila Ein-/Ausfahrtrampen Süd  
Baukm 0+050

Ende der Baustrecke  
Baukm 0+360,030  
Anschluss an St 2195

km 0+104,653  
H = -2750,000 m  
T = 58,438 m  
f = -0,621 m  
TS = 510,885 m

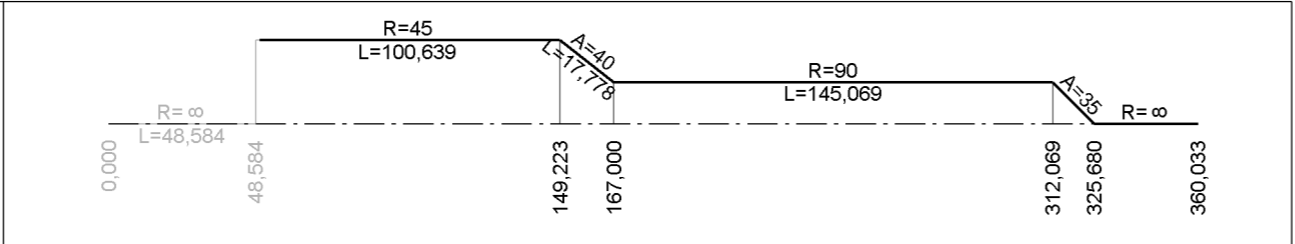
km 0+252,063  
H = 3000,000 m  
T = 51,750 m  
f = 0,446 m  
TS = 506,831 m



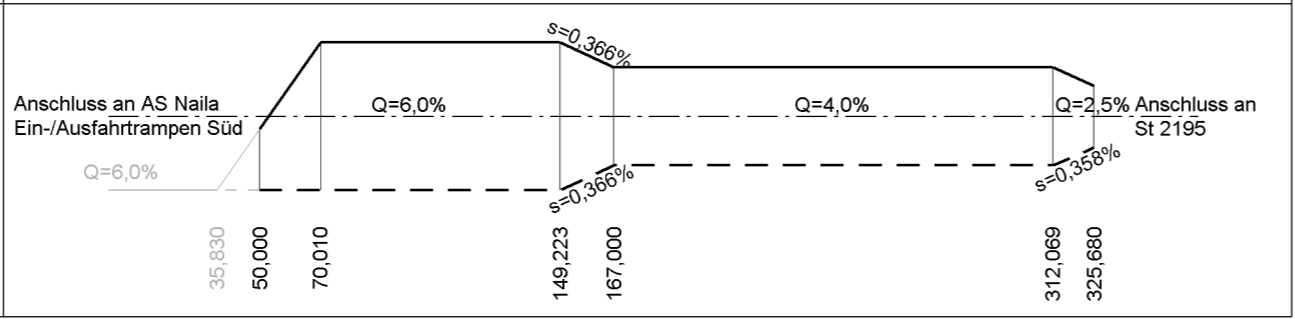
NN 500 m

Gradiente		509,990	510,063	510,289	510,264	509,607	508,263	507,299	507,278	507,169	507,517	507,561	507,992
Längsprofil	510,216	517,771	521,698	521,264	522,913	520,817	513,659	511,009	505,687	507,992			
Station	0,000	45,000	50,000	100,000	104,653	150,000	200,000	250,000	252,063	300,000	350,000	356,280	360,030
Km	0+000			0+100			0+200			0+300			

Rechtskurve  
**Krümmungsband**  
Maßstab 50/R (cm)  
Linkskurve



**Querneigungsband**  
Maßstab 1 : 20  
— Linker Fahrbahnrand  
- - Rechter Fahrbahnrand



**Zeichenerklärung**

Gradientenhochpunkt mit Angabe von Station und Gradientenhöhe

Gradiententiefpunkt mit Angabe von Station und Gradientenhöhe

Ausrundungsbeginn Wanne/ Ausrundungsende Kuppe

Neigungsbrechpunkt mit Angabe von: Ausrundungshalbmesser, Tangentenlänge, Stichhöhe, Baukm, Höhe Tangentenschnittpunkt

Längsneigung und Abstand zum nächsten Neigungsbrechpunkt

Damm

Einschnitt

Staatliches Bauamt Bayreuth

Wilhelminenstraße 2  
95444 Bayreuth

Tel.: 0921/606-05, Fax: 0921/606-3810, E-Mail: poststelle@stbapt.bayern.de

bearbeitet:	Februar 2015	Friedl
gezeichnet:	Februar 2015	Mühlenbeck
geprüft:	Februar 2015	Hübner
PSP Nr.:		
Projekt:	B173_Umbau_Knotenpunkt_St2195_Naila	

**FESTSTELLUNGSENTWURF**

Straßenbauverwaltung Freistaat Bayern

Staatliches Bauamt Bayreuth

Straße / Abschn.-Nr. / Station: B 173\_860\_0,443 - B 173\_880\_0,185

PROJIS-Nr.:

Unterlage / Blatt-Nr.: 6 / 2  
**Höhenplan**  
Verbindungsrampe

Maßstab: 1 : 2 500 / 250

**B 173 "Kronach - Hof"**

**Umbau des Knotenpunktes mit der St 2195**

**Baukm 0+000 - Baukm 0+395**

aufgestellt:  
Staatliches Bauamt Bayreuth

*Schnabel*  
Schnabel, Ltd. Baudirektor  
Bayreuth, den 12.02.2015